
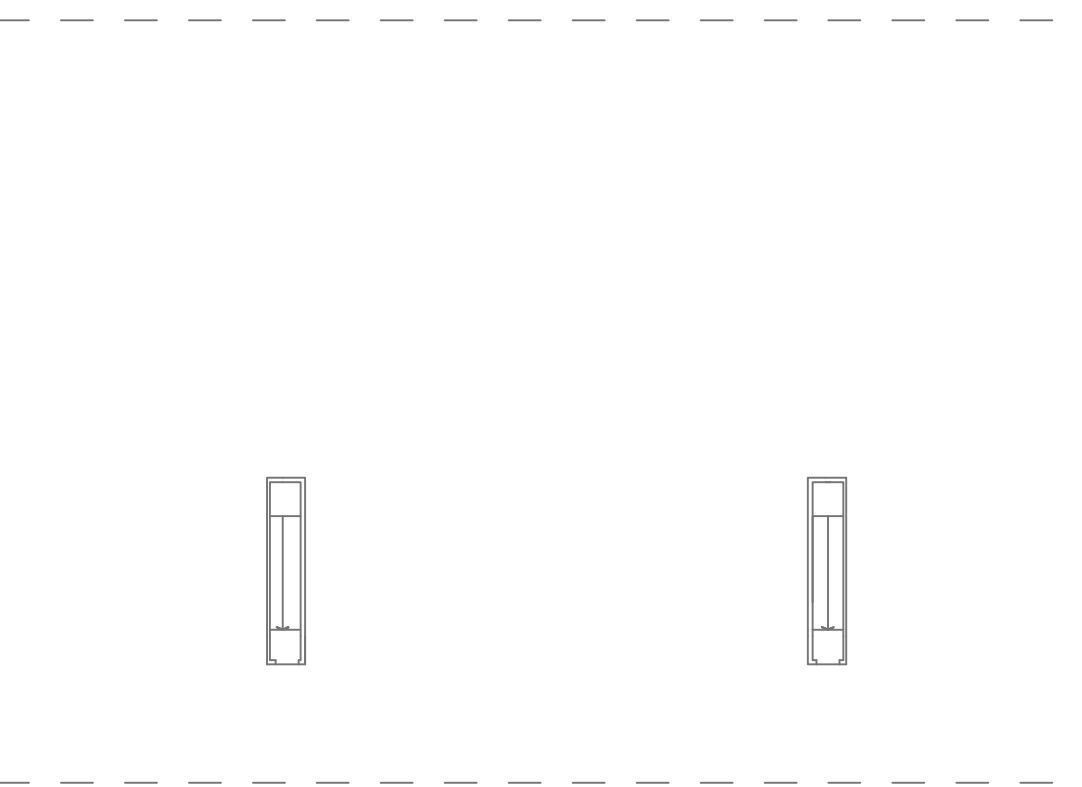



EDIFICIO 2



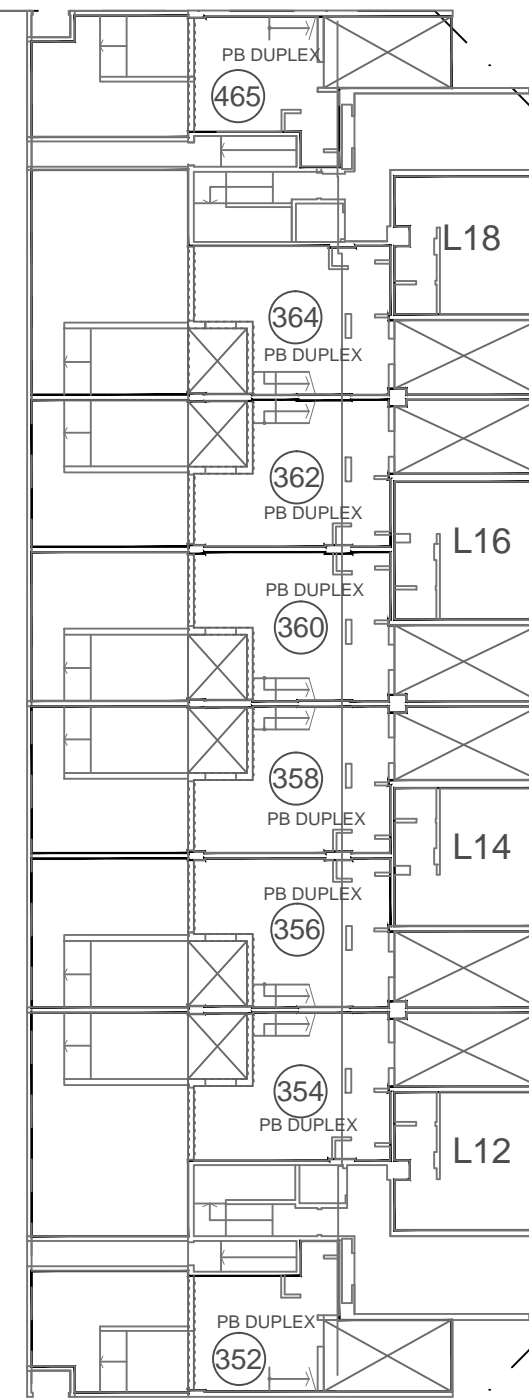
EDIFICIO 1



EDIFICIO 3



EDIFICIO 4



DDUU EST. BUENOS AIRES

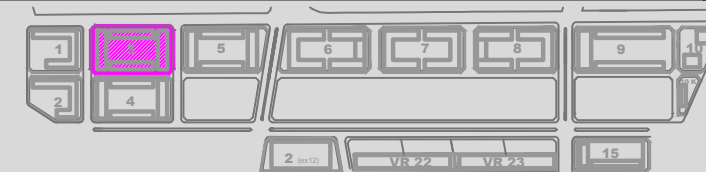
SECTOR 3

C.A.B.A.

Plano de numeración Desarrollos Urbanísticos

FECHA: 10-08-19 - VERSION 1

PLANO PB



Los croquis, imágenes, fotografías o planos empleados son a título orientativo y provisorio, los mismos están sujetos a adecuaciones o replanteos, tanto en lo que respecta a la tipología, tamaño y características de las unidades funcionales como a los servicios generales y espacios comunes, pudiendo variar en función de la localización de la unidad funcional en el emprendimiento.